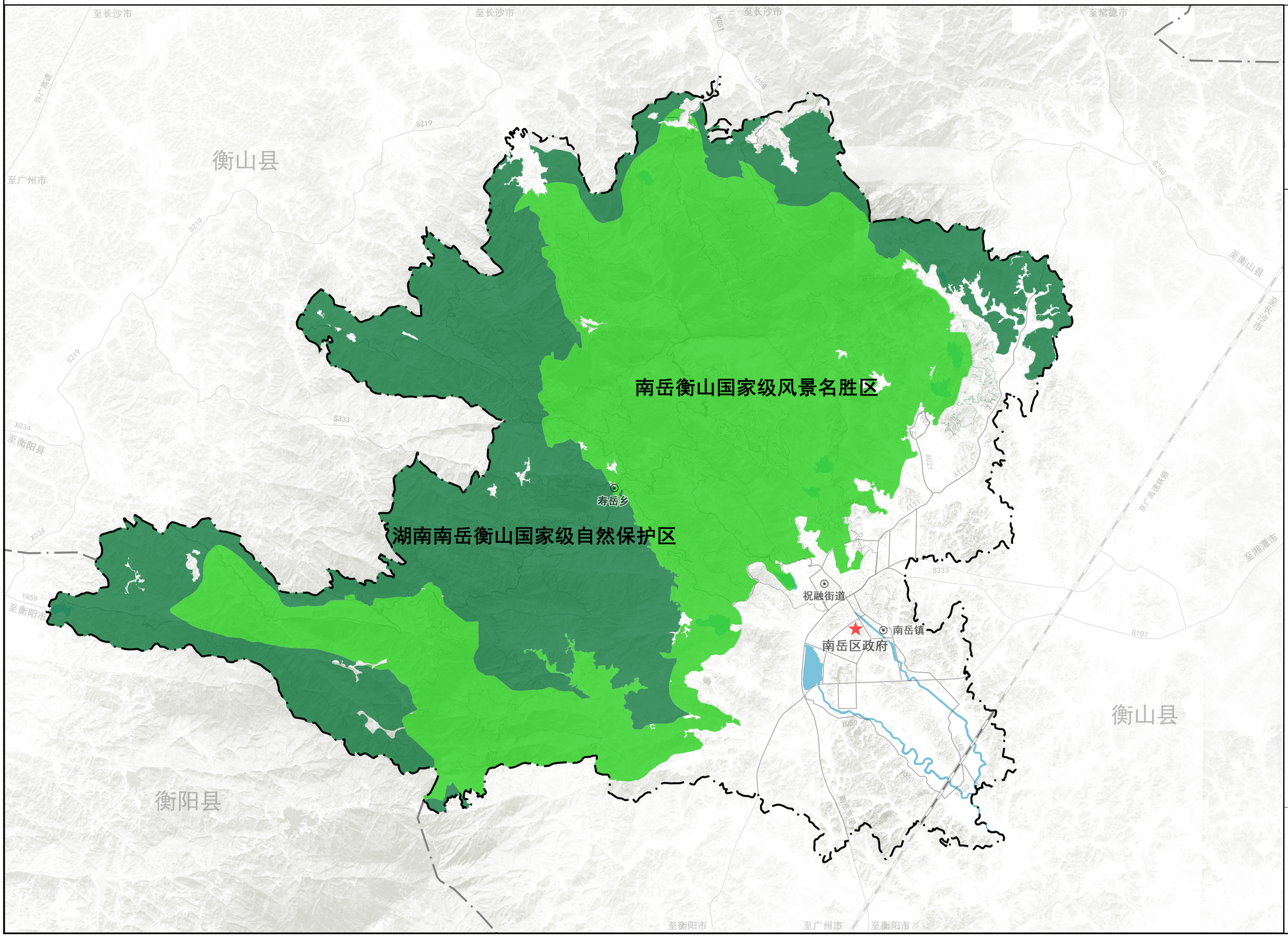
衡阳市南岳区国土空间总体规划（2021-2035年）

2南岳区自然保护地分布图



N

0 1 2 4 KM

图 例

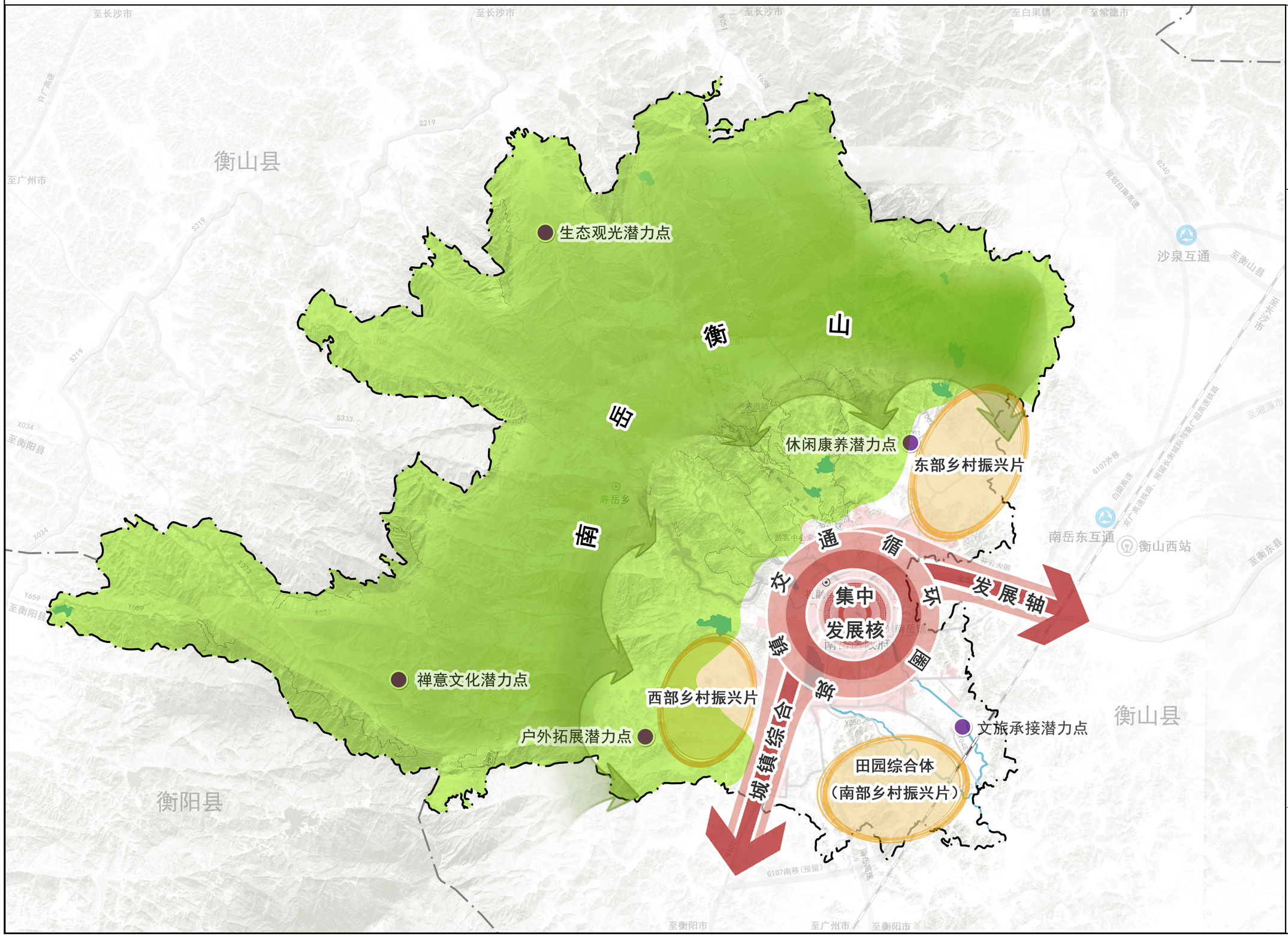
- 自然保护区
- 风景名胜区
- 乡（镇）政府驻地
- 区政府驻地
- 乡、镇、街道界
- 县界

南岳区人民政府 2024年5月 编制

南岳区自然资源局
广东国地规划科技股份有限公司
湖南城市学院设计研究院有限公司 制图

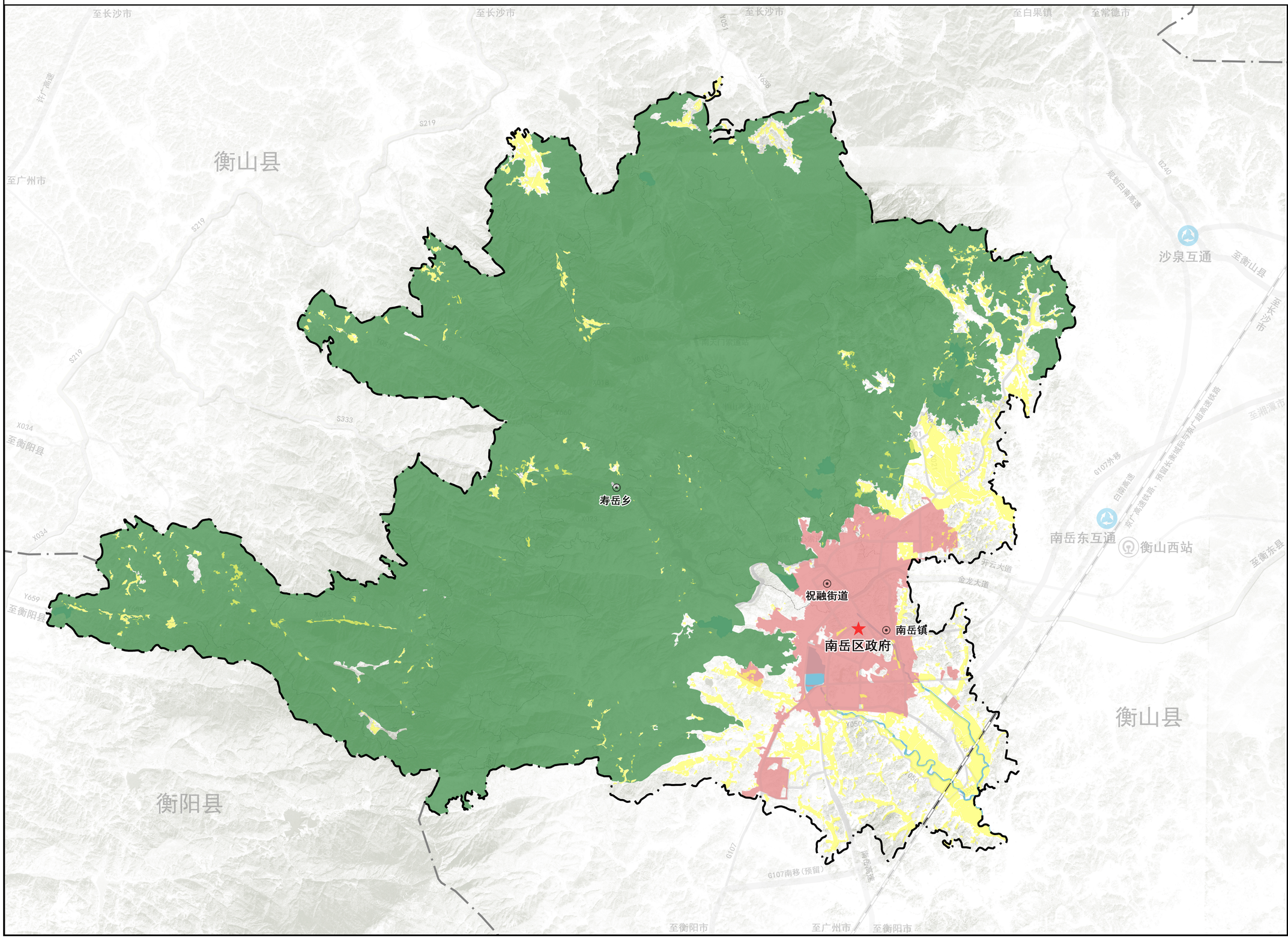
衡阳市南岳区国土空间总体规划（2021-2035年）

5南岳区国土空间总体格局规划图


至长沙市
至长沙市
至长沙市
至白果镇
至常德市
衡山县
至广州市
至衡阳县
至衡阳县
至衡阳市
至广州市
至衡阳市
至衡山县
至湘潭市
至衡东县
衡阳县
衡山县
衡阳县
寿岳乡
南岳东互通
衡山西站
沙泉互通
游客中心
生态观光潜力点
休闲康养潜力点
东部乡村振兴片
禅意文化潜力点
西部乡村振兴片
户外拓展潜力点
文旅承接潜力点
田园综合体
（南部乡村振兴片）
衡山
衡阳
集中发展核
交通循环圈
发展轴
城镇综合发展带
规划白莲高速
白莲高速
京广高速铁路、规划长衡城际与京广组合通道铁路
G107外移
G107南移（预留）
S219
S333
S223
X034
X033
X023
X022
Y659
Y689
Y049
Y050
Y048
Y051
Y038
X018
Y052
Y053
Y060
S219
S219
S219

衡阳市南岳区国土空间总体规划（2021-2035年）

6南岳区国土空间控制线规划图



N

0 1 2 4 KM

图 例

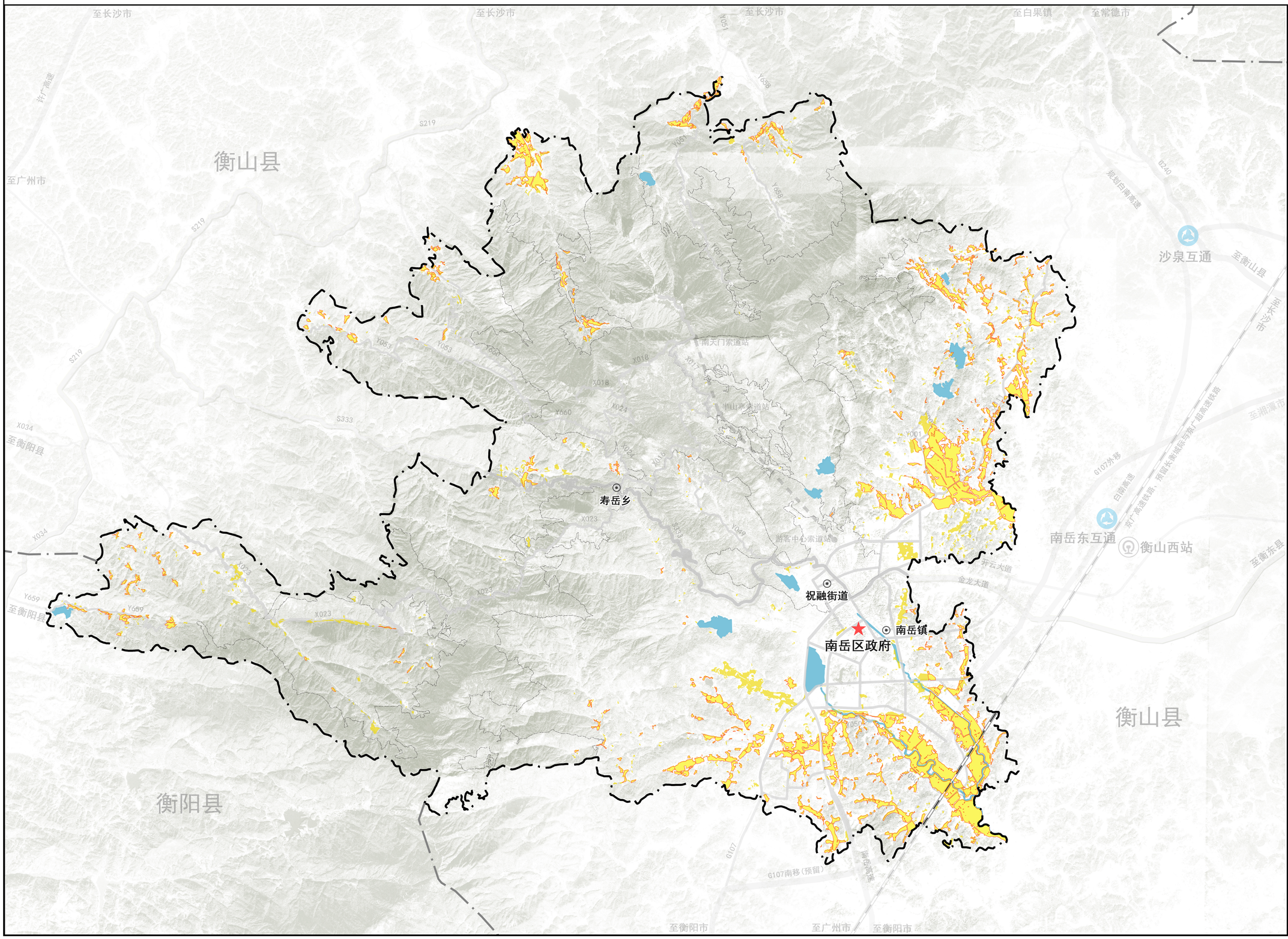
- 生态保护红线
- 耕地和永久基本农田保护红线
- 城镇开发边界
- 乡（镇）政府驻地
- 区政府驻地
- 乡、镇、街道界
- 县界

南岳区人民政府　2024年5月　编制

南岳区自然资源局
广东国地规划科技股份有限公司
湖南城市学院设计研究院有限公司　制图

衡阳市南岳区国土空间总体规划（2021-2035年）

7南岳区耕地和永久基本农田保护红线图



N

0 1 2 4 KM

图 例

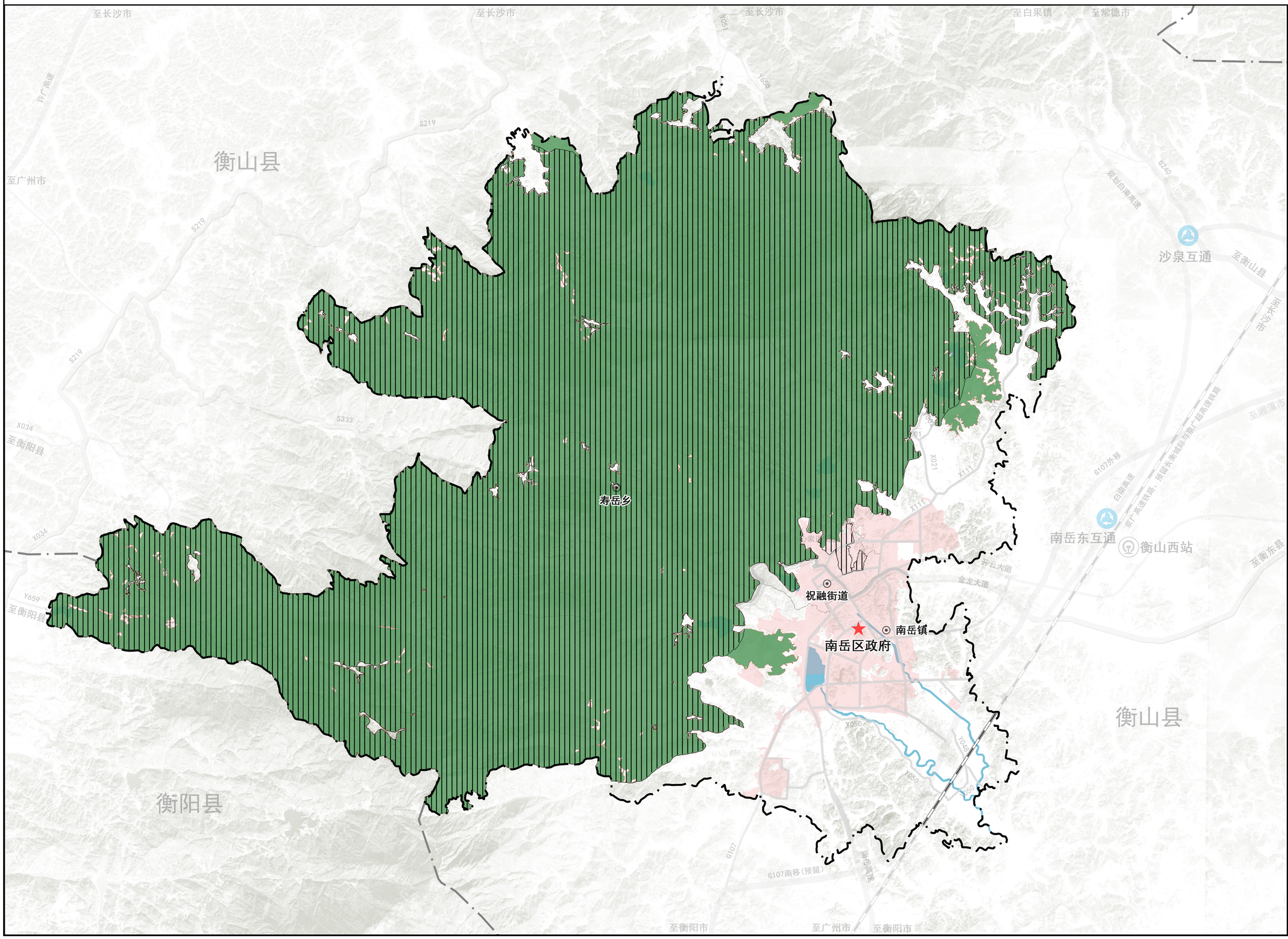
- 耕地
- 永久基本农田
- 水域
- 乡（镇）政府驻地
- 区政府驻地
- 乡、镇、街道界
- 县界

南岳区人民政府　2024年5月　编制

南岳区自然资源局
广东国地规划科技股份有限公司
湖南城市学院设计研究院有限公司　制图

衡阳市南岳区国土空间总体规划（2021-2035年）

8南岳区生态保护红线图



N

0 1 2 4 KM

图 例

- 生态保护红线
- 自然保护地
- 乡（镇）政府驻地
- 区政府驻地
- 乡、镇、街道界
- 县界

南岳区人民政府 2024年5月 编制

南岳区自然资源局
广东国地规划科技股份有限公司
湖南城市学院设计研究院有限公司 制图